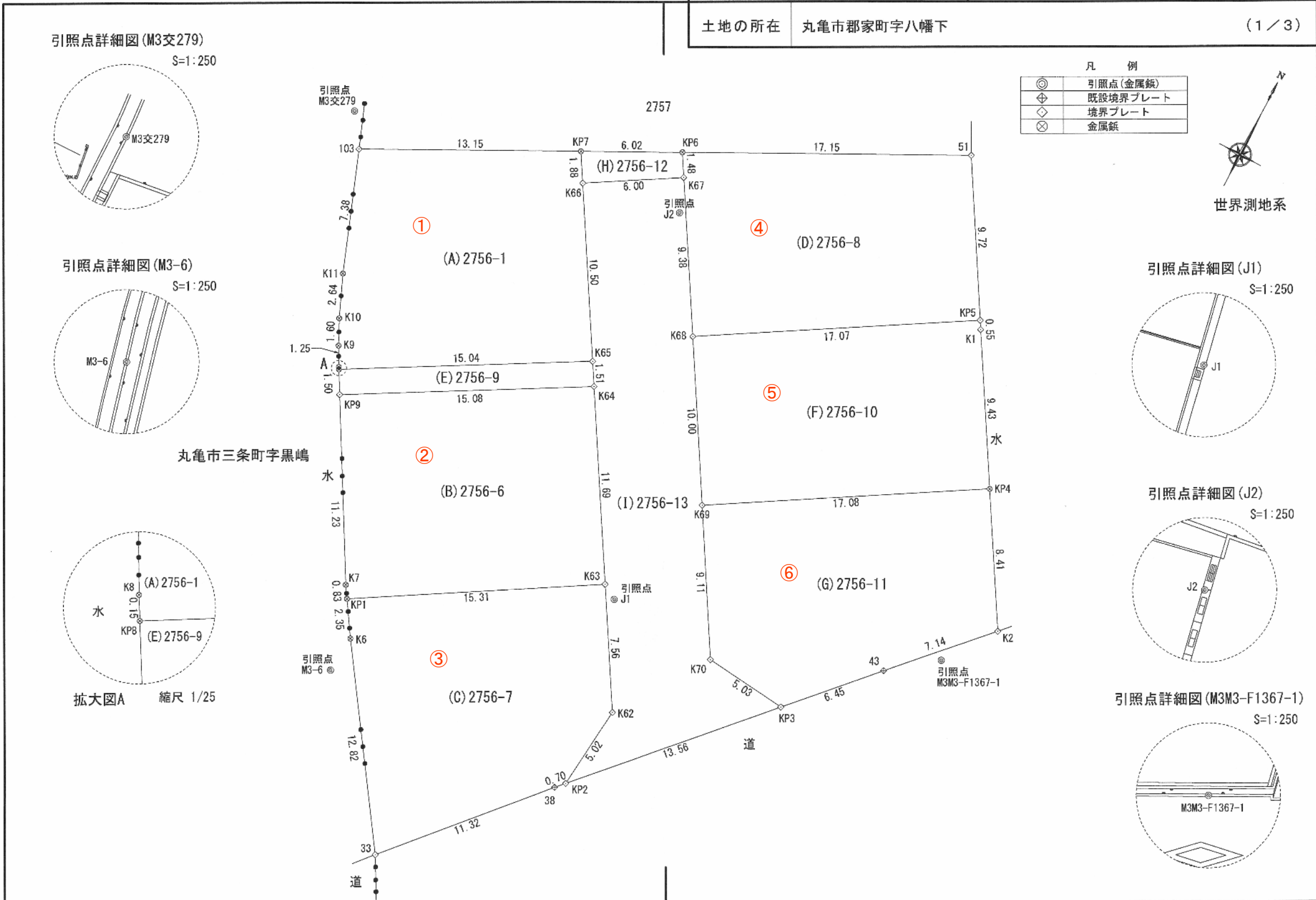


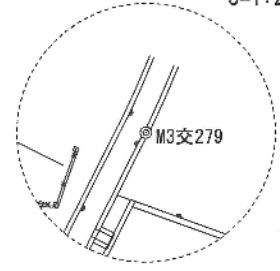
計画には変更が生じることがあります。
最新の情報については、必ずスタッフまでお問合せください。

地番	2756-1, 2756-6~2756-13	地積測量図
土地の所在	丸亀市郡家町字八幡下	(1/3)



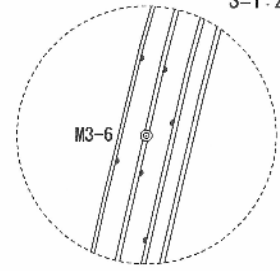
引照点詳細図 (M3交279)

S=1:250

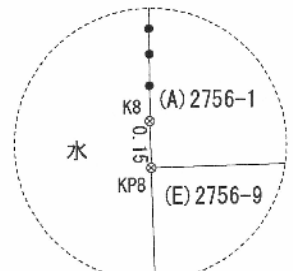


引照点詳細図 (M3-6)

S=1:250



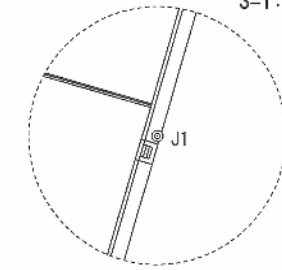
丸亀市三条町字黒嶋



拡大図A 縮尺 1/25

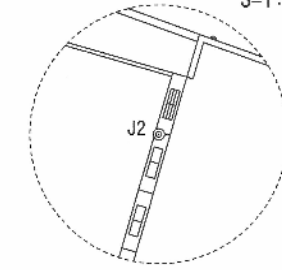
引照点詳細図 (J1)

S=1:250



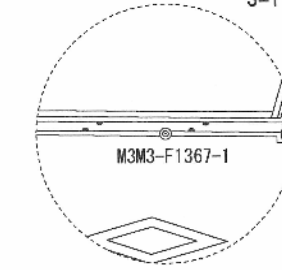
引照点詳細図 (J2)

S=1:250



引照点詳細図 (M3M3-F1367-1)

S=1:250



作成者	高松市三条町278番地12	(座標系: 第四系)	申請人	株式会社ファミリーホーム	縮尺	1
	土地家屋調査士 大西 智仁	(令和 5年 10月 24日測量) (令和 6年 2月 5日作成)		代表取締役 喜久山 知哉		250

地番 2756-1, 2756-6~2756-13

地積測量図

土地の所在 丸亀市郡家町字八幡下 (2/3)

座標求積表 世界測地系

地番 (E) 2756-9				
名称	標識	X	Y	辺長
KP8	金属鈹	139329.603	28126.881	1.50
KP9	境界プレート	139328.296	28127.628	15.08
K64	境界プレート	139335.763	28140.733	1.51
K65	境界プレート	139337.058	28139.954	15.04
倍面積		45.443064	m ²	
面積		22.7215320	m ²	地積 22.72 m ²

地番 (F) 2756-10				
名称	標識	X	Y	辺長
K68	境界プレート	139341.131	28144.529	10.00
K69	境界プレート	139332.564	28149.690	17.08
KP4	金属鈹	139341.395	28164.314	9.43
K1	境界プレート	139349.476	28159.439	0.55
KP5	境界プレート	139349.950	28159.155	17.07
倍面積		341.467504	m ²	
面積		170.7337520	m ²	地積 170.73 m ²

地番 (G) 2756-11				
名称	標識	X	Y	辺長
K69	境界プレート	139332.564	28149.690	9.11
K70	境界プレート	139324.747	28154.386	5.03
KP3	境界プレート	139324.233	28159.398	6.45
43	既設金属プレート	139328.974	28163.784	7.14
K2	境界プレート	139334.191	28168.660	8.41
KP4	金属鈹	139341.395	28164.314	17.08
倍面積		354.094514	m ²	
面積		177.0472570	m ²	地積 177.04 m ²

地番 (H) 2756-12				
名称	標識	X	Y	辺長
KP7	金属鈹	139347.669	28133.552	1.88
K66	境界プレート	139346.057	28134.526	6.00
K67	境界プレート	139349.157	28139.666	1.48
KP6	金属鈹	139350.430	28138.904	6.02
倍面積		20.222058	m ²	
面積		10.1110290	m ²	地積 10.11 m ²

地番 (A) 2756-1				
名称	標識	X	Y	辺長
103	境界プレート	139341.638	28121.859	7.38
K11	金属鈹	139334.716	28124.444	2.64
K10	金属鈹	139332.280	28125.487	1.60
K9	金属鈹	139330.842	28126.205	1.25
K8	金属鈹	139329.737	28126.805	0.15
KP8	金属鈹	139329.603	28126.881	15.04
K65	境界プレート	139337.058	28139.954	10.50
K66	境界プレート	139346.057	28134.526	1.88
KP7	金属鈹	139347.669	28133.552	13.15
倍面積		361.814088	m ²	
面積		180.9070440	m ²	地積 180.90 m ²

地番 (B) 2756-6				
名称	標識	X	Y	辺長
KP9	境界プレート	139328.296	28127.628	11.23
K7	金属鈹	139318.539	28133.201	0.83
KP1	金属鈹	139317.840	28133.651	15.31
K63	境界プレート	139325.747	28146.772	11.69
K64	境界プレート	139335.763	28140.733	15.08
倍面積		361.665053	m ²	
面積		180.8325265	m ²	地積 180.83 m ²

地番 (C) 2756-7				
名称	標識	X	Y	辺長
KP1	金属鈹	139317.840	28133.651	2.35
K6	金属鈹	139315.863	28134.922	12.82
33	境界プレート	139305.292	28142.182	11.32
38	既設金属プレート	139313.756	28149.704	0.70
KP2	境界プレート	139314.273	28150.183	5.02
K62	境界プレート	139319.272	28150.686	7.56
K63	境界プレート	139325.747	28146.772	15.31
倍面積		378.109498	m ²	
面積		189.0547490	m ²	地積 189.05 m ²

地番 (D) 2756-8				
名称	標識	X	Y	辺長
KP6	金属鈹	139350.430	28138.904	1.48
K67	境界プレート	139349.157	28139.666	9.38
K68	境界プレート	139341.131	28144.529	17.07
KP5	境界プレート	139349.950	28159.155	9.72
51	境界プレート	139358.294	28154.151	17.15
倍面積		352.261260	m ²	
面積		176.1306300	m ²	地積 176.13 m ²

作成者 高松市三条町278番地12 (令和 5年 10月 24日測量)
 土地家屋調査士 大西 智仁 (令和 6年 2月 5日作成)

申請人 株式会社ファミリーホーム 代表取締役 喜久山 知哉
 縮尺 1/

引照点リスト		
筆界点	引照点	距離
	M3M3-F1367-1	36.24
	M3-6	
M3交279	M3M3-F1367-1	47.59
	M3-6	33.03
J1	M3M3-F1367-1	19.76
	M3-6	17.31
J2	M3M3-F1367-1	30.66
	M3-6	34.01
KP8	M3M3-F1367-1	39.67
	M3-6	17.77
K65	M3M3-F1367-1	27.22
	M3-6	23.96
K66	M3M3-F1367-1	35.31
	M3-6	32.39
KP9	M3M3-F1367-1	39.00
	M3-6	16.27
K64	M3M3-F1367-1	26.20
	M3-6	22.89
K63	M3M3-F1367-1	20.47
	M3-6	17.03
KP1	M3M3-F1367-1	35.45
	M3-6	4.31
K62	M3M3-F1367-1	19.78
	M3-6	16.88
K70	M3M3-F1367-1	13.71
	M3-6	22.54
K69	M3M3-F1367-1	16.89
	M3-6	24.08
KP4	M3M3-F1367-1	10.51
	M3-6	40.52
KP5	M3M3-F1367-1	20.22
	M3-6	43.72
K68	M3M3-F1367-1	24.16
	M3-6	29.15
K67	M3M3-F1367-1	32.35
	M3-6	35.82

引照点リスト		
筆界点	引照点	距離
	J1	23.15
	J2	
M3M3-F1367-1	J1	19.76
	J2	30.66
M3-6	J1	17.31
	J2	34.01
M3交279	J1	32.69
	J2	20.19
K66	J1	24.64
	J2	6.00
K65	J1	14.13
	J2	10.16
KP8	J1	21.24
	J2	22.21
KP9	J1	20.27
	J2	22.83
K64	J1	12.62
	J2	11.44
K63	J1	1.03
	J2	22.38
KP1	J1	15.83
	J2	30.13
K62	J1	6.66
	J2	29.76
K70	J1	6.73
	J2	26.44
K69	J1	7.62
	J2	17.33
KP4	J1	23.22
	J2	24.58
KP5	J1	27.28
	J2	18.93
K68	J1	16.22
	J2	7.33
K67	J1	25.24
	J2	2.09

地番 (I) 2756-13				
名称	標識	X	Y	辺長
K66	境界プレート	139346.057	28134.526	10.50
K65	境界プレート	139337.058	28139.954	1.51
K64	境界プレート	139335.763	28140.733	11.69
K63	境界プレート	139325.747	28146.772	7.56
K62	境界プレート	139319.272	28150.686	5.02
KP2	境界プレート	139314.273	28150.183	13.56
KP3	境界プレート	139324.233	28159.398	5.03
K70	境界プレート	139324.747	28154.386	9.11
K69	境界プレート	139332.564	28149.690	10.00
K68	境界プレート	139341.131	28144.529	9.38
K67	境界プレート	139349.157	28139.666	6.00
倍面積	429.931925		m ²	
面積	214.9659625		m ²	地積 214.96 m ²

*公式 $A = 1/2 \sum (X_2 - X_1)(Y_1 + Y_2)$
 *地籍図根点を与点とするTS測量による成果

面積一覧表

地番	面積
(A) 2756-1	180.9070440 m ²
(B) 2756-6	180.8325265 m ²
(C) 2756-7	189.0547490 m ²
(D) 2756-8	176.1306300 m ²
(E) 2756-9	22.7215320 m ²
(F) 2756-10	170.7337520 m ²
(G) 2756-11	177.0472570 m ²
(H) 2756-12	10.1110290 m ²
(I) 2756-13	214.9659625 m ²
合計	1322.5044820 m ²

地籍図根点座標リスト				
点名	X座標	Y座標	標識	所在
M3M3-F1367-1	139331.119	28166.527	金属鈹	丸亀市郡家町字八幡下2756番1地先
M3-6	139313.667	28134.755	金属標	丸亀市三条町字黒嶋1389番1地先
M3交279	139343.497	28120.566	金属鈹	丸亀市郡家町字八幡下2757番地先

引照点座標リスト			
点名	X座標	Y座標	標識
J1	139325.209	28147.662	金属鈹
J2	139347.208	28140.422	金属鈹