

計画には変更が生じることがあります。  
最新の情報については、必ずスタッフまでお問合せください。

地積測量図  
土地所在図

地番	1116-6-23
土地の所在	倉敷市東町

求積表

(B) 1116-23				
NO	Xn	Yn	Yn+1-Yn-1	Xn・(Yn+1-Yn-1)
G-198-1	-155712.877	-50997.070	1.003	-156180.015631
Z2	-155716.081	-50990.164	13.368	-2081612.570808
Z1	-155699.601	-50983.702	-1.003	156166.699803
G-207-1	-155696.833	-50991.167	-13.368	2081355.263544
合計				-270.623092
合計面積				135.3115460
地積				135.31 m <sup>2</sup>

(A) 1116-6				
NO	Xn	Yn	Yn+1-Yn-1	Xn・(Yn+1-Yn-1)
Z2	-155716.081	-50990.164	0.409	-63687.877129
G-197-3	-155719.269	-50983.293	13.536	-2107816.025184
G-958	-155702.270	-50976.628	3.868	-602256.380360
G-208-3	-155701.186	-50979.425	-7.074	1101430.189764
Z1	-155699.601	-50983.702	-10.739	1672058.015139
合計				-272.077770
合計面積				136.0388850
地積				136.03 m <sup>2</sup>

「世界測地系」

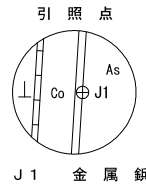
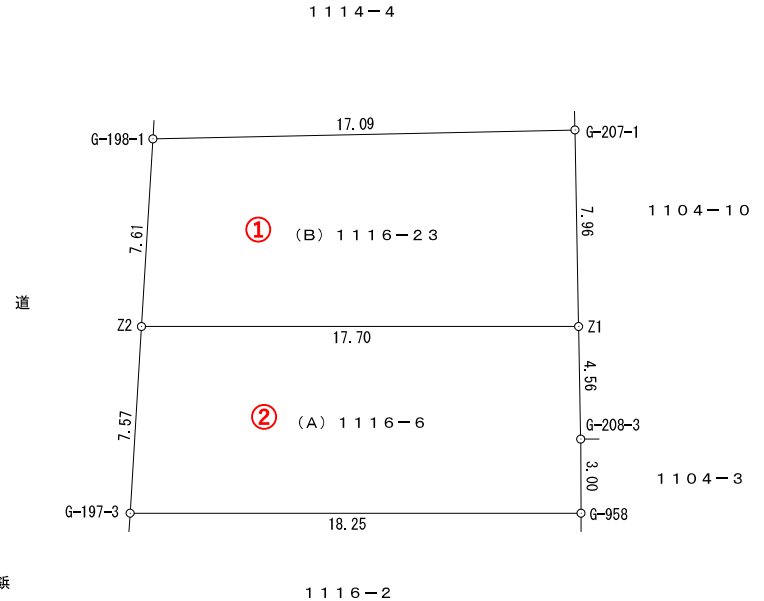
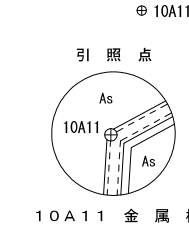
面積一覧表

地番	面積
(B) 1116-23	135.3115460 m <sup>2</sup>
(A) 1116-6	136.0388850 m <sup>2</sup>
合計	271.3504310 m <sup>2</sup>

基準点一覧表

基準点	基準点の種類	X座標	Y座標
10A11	真鍮銀(都市再生街区多角点)	-155707.822	-51011.198
2A183	金属銀(都市再生街区補助点)	-155722.994	-51036.908
J1	金属銀(引照点)	-155725.462	-50979.260

筆界点	器械点	後視点	距離	夾角
	10A11	J1	36.48	0° 00' 00"
G-198-1			15.00	350° 46' 28"
Z2			22.59	352° 31' 29"
G-197-3			30.16	353° 23' 29"
G-958			35.01	321° 57' 48"
G-208-3			32.45	319° 17' 25"
Z1			28.69	314° 26' 28"
G-207-1			22.84	302° 20' 17"
	J1	10A11	36.48	0° 00' 00"
G-198-1			21.80	6° 20' 00"
Z2			14.38	11° 47' 37"
G-197-3			7.39	28° 00' 51"
G-958			23.34	67° 33' 43"
G-208-3			24.27	60° 41' 52"
Z1			26.23	51° 20' 27"
G-207-1			31.00	38° 30' 16"



境界点の種類

境界点名	種類
Z2	金属標(永続性)
G-197-3・G-208-3 ・G-958	金属標
G-207-1・G-198-1	金属銀
Z1	プラスチック杭

平面直角座標系 V系  
測量年月日 令和4年1月24日

作成者

土地家屋調査士

岡山市北区野田三丁目21番2号  
林 直樹

(令和4年1月28日作成)

申請人

株式会社ファミリーホーム  
代表取締役 喜久山知哉

縮尺

1/250