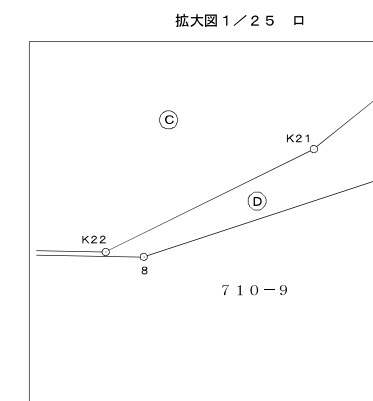
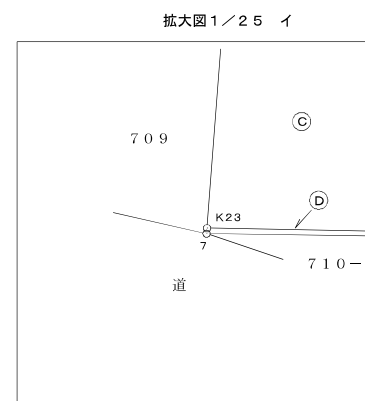
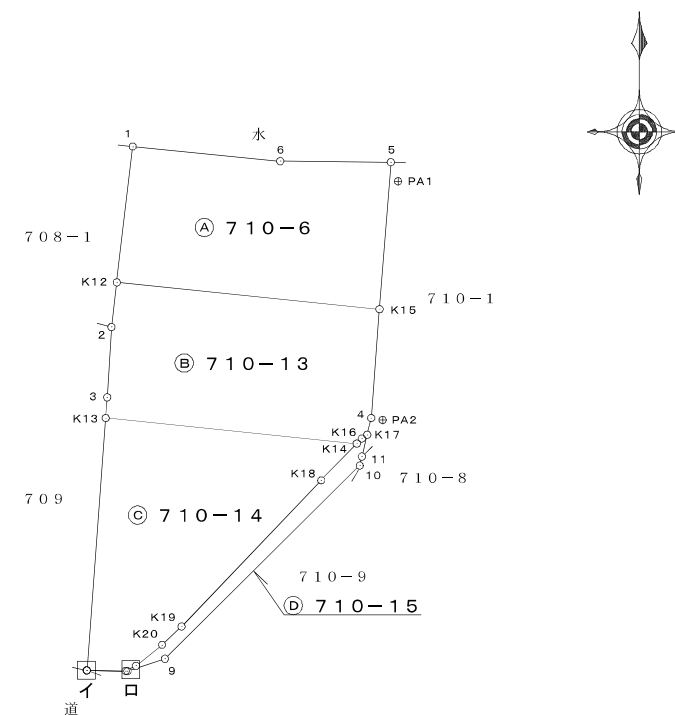
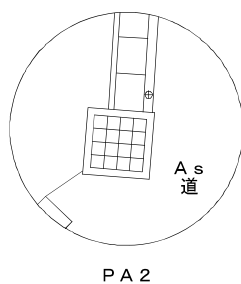
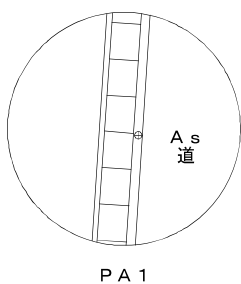


地番	710-6, 710-13~-15
土地の所在	津山市押入字寺ケ市

引照点一覧表			
引照点 PA1	登記基準点 (金属板)	( 315.115,	295.405)
引照点 PA2	登記基準点 (金属板)	( 298.737,	294.350)
逆トラバース計算一覧表			
機械点	引照点 PA1	後視点	引照点 PA2
視準点	内角		L=16.412 m
K15	4° 30' 14"		8.866
K12	66° 27' 57"		20.446
K13	47° 09' 15"		25.742
K14	5° 14' 16"		18.226
K23	28° 46' 39"		39.787
K17	3° 14' 55"		17.527



計算方法  $2F = \sum \{X_n(Y_{n+1} - Y_{n-1})\}$   
任意座標系  
測量年月日 令和5年4月27日

作成者	土地家屋調査士 岡山県津山市高野山西527番地1 土地家屋調査士法人リサーチ社員 廣瀬泰正 (令和5年5月2日作成)
-----	--

申請人	株式会社ファミリーホーム 代表取締役 喜久山知哉	縮尺	1/500
-----	-----------------------------	----	-------

地積測量図  
土地所在図 2/2

地番	710-6, 710-13~-15
土地の所在	津山市押入字寺ケ市

地番 ㊦ 710-15					
測点名	境界標識	永続性	X座標	Y座標	辺長
K17	プラ傘鋏		297.716	293.289	0.44
K16	ペイント		297.466	292.922	0.50
K14	金属標	○	297.110	292.578	3.50
K18	ペイント		294.593	290.139	13.89
K19	ペイント		284.550	280.541	1.83
K20	ペイント		283.293	279.213	2.30
K21	ペイント		281.857	277.418	0.80
K22	ペイント		281.504	276.704	2.66
K23	プラ杭		281.545	274.049	0.02
7	ペイント		281.526	274.047	2.79
8	プラ傘鋏		281.487	276.834	2.71
9	プラ傘鋏		282.331	279.404	18.84
10	プラ傘鋏		295.599	292.775	0.64
11	ペイント		296.220	292.926	1.54
合計			-40.949856		
面積			20.4749280		
地積			20.47 m <sup>2</sup>		

地番 ㊦ 710-6					
測点名	境界標識	永続性	X座標	Y座標	辺長
1	ペイント		317.552	276.939	9.41
K12	金属標	○	308.173	276.174	18.06
K15	プラ杭		306.339	294.142	10.13
5	ペイント		316.435	294.916	7.60
6	プラ杭		316.498	287.317	10.43
合計			-344.929700		
面積			172.4648500		
地積			172.46 m <sup>2</sup>		

地番 ㊦ 710-13					
測点名	境界標識	永続性	X座標	Y座標	辺長
K12	金属標	○	308.173	276.174	3.09
2	ペイント		305.089	275.923	4.86
3	ペイント		300.240	275.556	1.39
K13	金属標	○	298.859	275.445	17.22
K14	金属標	○	297.110	292.578	0.50
K16	ペイント		297.466	292.922	0.44
K17	プラ傘鋏		297.716	293.289	1.19
4	プラ傘鋏		298.870	293.569	7.49
K15	プラ杭		306.339	294.142	18.06
合計			-336.604458		
面積			168.3022290		
地積			168.30 m <sup>2</sup>		

総合計面積	538.0060705 m <sup>2</sup>
-------	----------------------------

地番 ㊦ 710-14					
測点名	境界標識	永続性	X座標	Y座標	辺長
K13	金属標	○	298.859	275.445	17.37
K23	ペイント		281.545	274.049	2.66
K22	プラ杭		281.504	276.704	0.80
K21	ペイント		281.857	277.418	2.30
K20	ペイント		283.293	279.213	1.83
K19	ペイント		284.550	280.541	13.89
K18	ペイント		294.593	290.139	3.50
K14	金属標	○	297.110	292.578	17.22
合計			-353.528127		
面積			176.7640635		
地積			176.76 m <sup>2</sup>		

作成者	土地家屋調査士 岡山県津山市高野山西527番地1 土地家屋調査士法人リサーチ社員 廣瀬泰正 (令和5年5月2日作成)
-----	---

申請人	株式会社ファミリーホーム 代表取締役 喜久山知哉	縮尺	1/
-----	-----------------------------	----	----

地積測量図  
土地所在図

地番	710-13-16
土地の所在	津山市押入字寺ヶ市

求積表

地番		(B) 710-16				
点名	境界標の種類	X座標	Y座標	X <sub>n+1</sub> -X <sub>n-1</sub>	Y(X <sub>n+1</sub> -X <sub>n-1</sub> )	
K14	金属標	297.110	292.578	-1.393	-407.561154	
K16	金属標	297.466	292.922	0.606	177.510732	
K17	金属鉋	297.716	293.289	1.404	411.777756	
4	金属鉋	298.870	293.569	3.966	1164.294654	
X1	金属鉋	301.682	293.785	4.647	1365.218895	
X2	金属標	303.517	275.804	-1.442	-397.709368	
3	金属標	300.240	275.556	-4.658	-1283.539848	
K13	金属標	298.859	275.445	-3.130	-862.142850	
倍面積						167.848817
面積						83.9244085
地積						83.92 m <sup>2</sup>

地番		(A) 710-13				
点名	境界標の種類	X座標	Y座標	X <sub>n+1</sub> -X <sub>n-1</sub>	Y(X <sub>n+1</sub> -X <sub>n-1</sub> )	
X1	金属鉋	301.682	293.785	2.822	829.061270	
K15	プラスチック杭	306.339	294.142	6.491	1909.275722	
K12	金属標	308.173	276.174	-1.250	-345.217500	
2	金属標	305.089	275.923	-4.656	-1284.697488	
X2	金属標	303.517	275.804	-3.407	-939.664228	
倍面積						168.757776
面積						84.3788880
地積						84.37 m <sup>2</sup>

「任意座標」

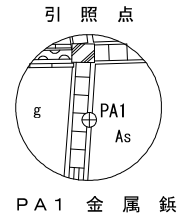
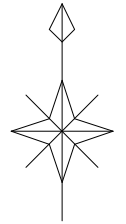
面積一覧表

地番	面積
(B) 710-16	83.9244085 m <sup>2</sup>
(A) 710-13	84.3788880 m <sup>2</sup>
合計	168.3032965 m <sup>2</sup>

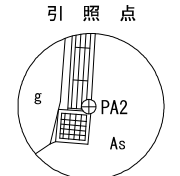
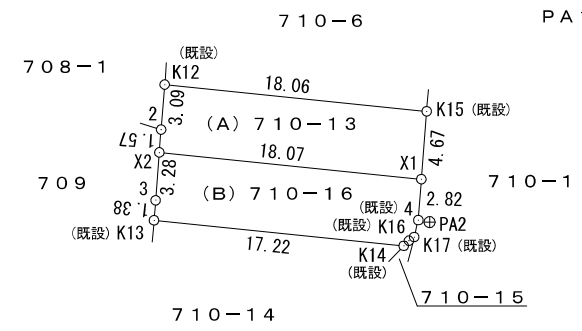
引照点一覧表

引照点	引照点の種類	X座標	Y座標
PA1	金属鉋	315.115	295.405
PA2	金属鉋	298.737	294.350

筆界点	器械点	後視点	距離	夾角
	PA1	PA2	16.41	0° 00' 00"
K15			8.86	4° 30' 14"
X2			22.77	55° 42' 05"
3			24.80	49° 27' 59"
4			16.34	2° 45' 45"
X1			13.53	3° 11' 28"
	PA2	PA1	16.41	0° 00' 00"
K15			7.60	354° 44' 50"
X2			19.15	280° 46' 02"
3			18.85	270° 53' 12"
4			0.79	275° 58' 44"
X1			2.99	345° 27' 15"

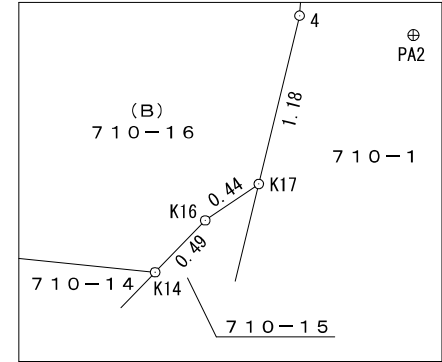


PA1 金属鉋



PA2 金属鉋

拡大図 S=1:50



測量年月日 令和5年10月5日

作成者 土地家屋調査士 岡山市北区野田三丁目21番2号 林 直樹 (令和5年10月15日作成)

申請人 株式会社ファミリーホーム 代表取締役 喜久山知哉

縮尺 1/500